

**ПРОЕКТ ПО ПОДДЕРЖКЕ МЕСТНЫХ ОРГАНОВ ВЛАСТИ В  
РЕСПУБЛИКЕ МОЛДОВА, USAID/LGSP**

**СТРАТЕГИЯ СОЦИАЛЬНО-  
ЭКОНОМИЧЕСКОГО РАЗВИТИЯ  
ГОРОДА ТАРАКЛИЯ  
2014-2020 ГГ**



**ГОРОДСКОЙ СОВЕТ  
ТАРАКЛИЯ - 2013**

## **Содержание**

**Введение**

**Глава I Профиль населенного пункта**

**Глава II Стратегия развития**

**Приложения**

*«Тараклия – маленький городок, с единым сообществом.  
Нужны совместные усилия для благоустройства города»  
(Фокус Группа – 18 апреля 2013)*

## **Введение**

Стратегия социально-экономического развития города Тараклия за 2014-2020 г.г. разработана в рамках проекта «Поддержка местных органов власти в Республике Молдова» при финансовой поддержке USAID Молдова, совместно с местными органами власти, представителями бизнес сообщества и гражданского общества г. Тараклия.

Стратегия представляет собой документ интегрированного стратегического планирования на местном уровне, и является эффективным и адекватным инструментом социально-экономического развития населенного пункта.

При разработке стратегии использовалась методология, позволяющая местной администрации облегчить необходимую модернизацию региона, увеличить местные возможности и укрепить сотрудничество между местными органами власти и отдельными группами бенефициариев. На протяжении всего процесса разработки данного документа был обеспечен прозрачный механизм, путем организации интервью, опросов, семинаров, фокус групп, рабочие секторальные группы, консультации и публичные слушания на ключевых стадиях разработки, что позволило учесть нужды и чаяния всех социальных групп.

Стратегия социально-экономического развития является комплексным документом, разработанным в широком партнерстве, и основанным на национальных документах (Стратегия развития «Молдова 2020», секторальные стратегии развития).

## **Глава I. Профиль населенного пункта:**

### **Общая презентация г. Тараклия.**

#### **1.1. Географическое положение и границы**

Город Тараклия расположен в южной части республики Молдова на Южно-Молдавской холмистой равнине, простирающейся на территории Преддобружской впадины. Город расположен на склонах холмов, относительная высота не превышает 200 метров над уровнем моря.

Расположение города – город Тараклия расположен на левом склоне реки Лунгуца, в 161 км. от столицы города Кишинэу и на расстоянии 35 км. города Чадыр-Лунга. Расстояние до города Кахул составляет 45 км, Рении – 60 км, Измаил – 71 км, Одесса – 220 км. Расположен на расстоянии в 10 км. от республиканской трассы R3 Кишинев-Джуржулешты. Город связан со столицей железнодорожной магистралью Рени-Кишинэу и автомобильной дорогой Кишинэу –Тараклия-Чадыр-Лунга. Тараклия является приграничным городом, расположен от границы с Одесской областью Украины на расстоянии 10 км.

Географические координаты города: *ширина* 10 км к югу от 46<sup>0</sup> северной широты *долгота* 12 километров к западу от 29<sup>0</sup> восточной долготы.

Город относится к Агентству Регионального Развития Юг.

#### **Соседи:**

На севере **село Балабану, расстояние 9 км.**

На востоке **село Казаклия, АТО Гагауз Ери, расстояние 16 км.**

На западе **село Новосёловка, расстояние 5 км.**

На юге **село Копчак АТО Гагауз Ери, расстояние 8 км.**

#### **1.2. Документальное подтверждение, свидетельства развития сообщества**

По официальным данным, Тараклия основана в 1813 году болгарскими переселенцами, хотя здесь они селились намного раньше (см.: Кабузан В.М. Народонаселение Бессарабской области и левобережных районов Приднестровья. М., 1974. с. 88). Это одно из старейших болгарских поселений XIX в. в тогдашней южной Бессарабии. Своё название населённый пункт получил от бывшего ногайского селения, которое располагалось несколько южнее сегодняшнего расположения города. Заселялась эта болгарская колония в несколько этапов. Первые переселенцы из болгарских земель прибыли во время русско-турецкой войны 1806-1812 гг. В 1821 г. заселилась большая

группа, которая первоначально находилась в соседнем селе Алуат. После русско-турецкой войны 1828-1829 гг., с которой связано последнее массовое переселение болгар в Бессарабию, в Тараклии осели ещё 49 семейств. Последнее её заселение болгарами было в 1854 г., когда здесь осел 241 человек. Получив права колонистов, они строили дома, растили хлеб и детей, пользуясь несколько десятилетий льготами, предоставленными им правительством царской России. В середине прошлого столетия известный исследователь А. Скальковский писал о них: "Жители, хорошие хозяева, ведут большое скотоводство, отличное овцеводство и занимаются с успехом садоводством и виноделием; женщины разводят тутовые деревья, собирают коконы и мотают шелк в большом количестве" (Скальковский А.А. Болгарские колонии в Бессарабии и Новороссийском крае. СПб, 1848. С. 50)

Население Тараклии быстро росло. По разным источникам, в 1816 г. оно насчитывало 875 человек, в 1835 — 1321, в середине 50-х гг. — 2367, а к концу века оно достигло 6404. Среди бывших задунайских поселений Тараклия идёт по этому показателю третьей после Болграда и Комрата. Согласно переписи 1989 г., Тараклия насчитывала 14821 человек различных национальностей, в том числе 11116 болгар. Многие пережили и выстрадали переселенцы на новой земле. С 1812 г. край входил в Российскую империю, в 1918-1940 гг. — в состав Румынии. В 1940 г. в Молдове на короткое время установилась советская власть, а затем возвращается румынская администрация. С августа 1944 года Молдова вошла в состав Советского Союза. Дальнейшая судьба города связана с историей Молдавской ССР, а с 1991 г. — с независимой Молдовой.

Болгарские колонисты получили от русских властей ряд привилегий, взамен осваивая целину в Буджакской степи. Население Тараклии, где проживали молдаване, гагаузы и болгары, росло быстрыми темпами. К середине XIX века Тараклия насчитывала 2367 жителей, а к концу столетия эта цифра составляла 6404 человека. В начале XX века новый импульс развитию Тараклии придало строительство железной дороги Бендеры — Рени. Местечко стало региональным торговым центром, в нем действовали больница, почта, телеграф.

### **1.3. Исторические предпосылки развития сообщества, политические и культурные события**

Местность, где располагается современная Тараклия, с давних пор привлекала внимание различных племён и народностей, представленных целым рядом культурных сообществ древности.

В формировании города Тараклия приняли участие переселенцы из различных регионов болгарских земель. Вначале он имел статус колонии, затем – села, посёлка, а в настоящее время является городом.

Первым периодом развития Тараклии является начало XIX века (1813-1918 г. г.), когда Царское правительство определило в первой четверти XIX в. для жителей Тараклии и самого села 9662 десятины земли. Ее примерно хватало для наделения 185 семейств, проживавших в селе сразу после 1813 г., по 60 десятин на каждую семью. Однако к 1827 г., когда в селе проживали 204 семьи, земельный надел на одну семью составлял в среднем только 47 десятин. В то время главной отраслью сельского хозяйства было животноводство. Большинство тараклийцев переселились с таким количеством крупного и мелкого скота, которое обеспечивало его воспроизводство, а также продуктами питания населения. К 1827 г. на каждую ревизскую семью приходилось в среднем 2,6 лошади и 10,6 голов крупного рогатого скота и более 50 овец.

Болгарские переселенцы Тараклии выращивали, прежде всего, озимую и яровую пшеницу, ячмень, горох, фасоль, коноплю. Яровая пшеница – "арнаутка" – занимала вначале более половины посевных площадей, но постепенно она уступала место озимой пшенице. С 60-х гг. XIX в. под влиянием молдавских крестьян стали выращивать кукурузу. Для обработки земли Тараклийцы располагали 218 плугами и 205 боронами.

Второй период: 1918 – 1940 г. г. В межвоенный период происходили изменения в хозяйственной сфере в селе Тараклия. С 1918 года была реализована программа экспроприацию всех пахотных земель. При наделении землёй на первом плане оказывался социально-экономический фактор. В данный период, страдая от безземелья, не имея работы и средств на содержание, многие, особенно молодёжь в поисках лучшей доли выезжали на работу в Румынию на сезонные работы. Кроме того с 1925 года начинается переселение в Латинскую Америку (Бразилия)

Третий период: 1940-1991 г.г. С августа 1944 года Молдова вошла в состав Советского Союза. Дальнейшая судьба города связана с историей Молдавской ССР. Именно в этот период произошло активное развитие экономического состояния и инфраструктура города, были созданы промышленные и перерабатывающие предприятия. В данный период создаётся коллективное сельскохозяйственное производство с использованием интенсивных технологий. Население Тараклии в годы второй мировой войны участвовало с обеих воюющих сторон – армию СССР и армию Румыния, и на трудовых фронтах. В послевоенные годы была проведена коллективизация в сельском хозяйстве, были созданы колхозы и совхозы.

В данный период наблюдался бурный рост экономики, была создана новая инфраструктура: дороги, школы, детские сады, клубы и др. Также были созданы десятки промышленных предприятий-ДОК, винзавод, ПМК, механический завод и др. Расцвет Тараклии пришёлся на 1960 -1980 годы, именно в эти годы произошёл самый бурный прирост населения.

#### Четвёртый период: 1991-2013:

Вскоре после распада СССР и перехода Молдовы на рельсы самостоятельного развития стало очевидно, что ожиданиям экономического чуда и благополучия не суждено сбыться. На протяжении двадцати лет жителей Тараклии захлестывали перманентные экономические и политические кризисы. Это обуславливалось тем, что курс реформ осуществлялся в условиях разрыва связей с народнохозяйственным комплексом бывшего СССР при отсутствии собственной базы энергоресурсов. Большинство промышленных и сельскохозяйственных предприятий объявлены банкротами и некоторые ликвидированы. Большое количество трудоспособного населения осталось без работы. В данный период происходит массовая миграция жителей Тараклии за границу в поисках работы.

Основу экономики города в данный период составляет предпринимательская деятельность, таких крупных предприятий как – ООО «Агроглед», ООО «Волан», ООО «Милина» и др.

#### **1.4. Площадь и рельеф**

Город Тараклия расположен в южной части республики Молдова на Южно-Молдавской холмистой равнине, простирающейся на территории Преддобружской впадины. Город расположен на склонах холмов, относительная высота не превышает 200 метров над уровнем моря.

Общая площадь города 11046 га

земля не с/х назначения 2499 га, из которых леса составляют 852 га.

земля с/х назначения 8503 га, из которых пастбища (10. 3 %), луга ( 0 %), сады и теплица ( 1 %).

В 4 км. севернее города Тараклия протекает река Лунгуца, которая впадает в озеро Ялпуг (Украина).

Речка Тараклийка (Гайдабул) протекает через город Тараклия и делит город на южную и северную часть.

#### **1.5. Гидрография и Гидрогеология**

**Поверхностные воды:** Местность города Тараклия не небогата поверхностными водами. Это объясняется тем, что осадков здесь выпадает сравнительно немного, а

испарение сильное. Сказывается и влияние пересеченного рельефа: овраги и балки сильно дренируют местность. Проблема правильного использования и охраны водных ресурсов и изыскания новых источников является важной задачей для густонаселенной Тараклии. В Городе нет крупных речных артерий, несущих большие массы воды, имеются 2 мелкие реки. В 4 км севернее города Тараклия протекает река Лунгуца, которая впадает в озеро Ялпуг (Украина).

Речка Тараклийка (Гайдабул) протекает через город Тараклия и делит город на южную и северную часть.

### **Притоки реки**

Бассейн реки Лунгуца, притока реки Когыльник, впадающей в Черное море, расположен на севере Молдавской увалистой равнины, относящейся к южной степной зоне Молдовы. Площадь бассейна 357 км<sup>2</sup>. Длина русла реки 60 км при расстоянии от устья до водораздела 56 км. В почвенном покрове преобладают обыкновенные и карбонатные суглинистые черноземы различной степени смывости. Почвообразующие породы представлены лёссовидными суглинками тяжелого механического состава мощностью до 15 м на водоразделах и до 3-5 м на склонах.

Реки, протекающие через Тараклию, питаются за счет местного стока. Он составляет в среднем 20—30 мм в год.

### **1.6. Климат**

**Климатическая зона** Город Тараклия расположен в зоне с довольно мягким, умеренно-континентальным климатом с умеренно жарким летом и умеренно мягкой ветреной зимой. Лето начинается в начале мая. Средняя температура составляет 20-25 °С, летом дожди редкие, но обильные. Весной и осенью температура колеблется между 18-26 °С, осадки более обильные, чем летом.

Самая холодная температура в городе была отмечена 20 февраля 1954 года (-28,9 °С), что было ниже нормы более чем на 20 градусов. Самая высокая температура зарегистрирована 19 июля 2007 года (+ 42,4 °С).

#### **Температурные значения:**

- средняя годовая температура: + 11,4 °С
- среднегодовые температуры в январе: - 2, 8 °С
- среднегодовые температуры в июле: + 26,4 °С
- абсолютный максимум температуры: + 41,6 °С
- абсолютный минимум температуры: - 28,3°С.

#### **Годовой объем осадков 250-350 мм**

- Зима 55-70 мм.



- Весна 70-90 мм
- Лето 50- 60 мм.
- Осень 85-130 мм.

**Атмосферное давление - 758 мм. ртутного столба**

**Максимальная глубина льда - 1, 4 метра**

## **II. Состояние окружающей среды и управление источниками загрязнения.**

### **2.1. Вода**

Исходя из географического положения, Тараклия, как и большая часть населенных пунктов юга Молдовы, сталкивается с проблемой обеспечения горожан качественной питьевой водой.

**Питьевая вода:** Население города обеспечено на 92% централизованным водоснабжением.

Основными источниками потребления питьевой воды служат подземные воды: скважины, колодцы, родники (Каптаж). Централизованные источники водоснабжения составляют 3 скважины и каптаж (естественные источники). Также в городе имеются 86 колодцев и родников из них функционируют 74, из них питьевая вода 7 родников и колодцев. В городе существуют 212 км водопровода, для полного обеспечения водой не хватает 10 км.

### **Грунтовые воды**

Грунтовые воды образуются главным образом за счёт инфильтрации (просачивания) атмосферных осадков и вод рек, озёр, водохранилищ, оросительных каналов; местами запасы грунтовых вод пополняются восходящими водами более глубоких горизонтов (например, водами артезианских бассейнов), а также за счёт конденсации водяных паров.

Наиболее значительные запасы грунтовых вод сосредоточены в аллювиальных отложениях речных долин, в конусах выноса предгорных областей, а также в неглубоко залегающих массивах трещиноватых и закарстованных известняков (реже в трещиноватых изверженных породах).

В низинах, оврагах, долинах и др. отрицательных участках рельефа ниже уровня грунтовых вод происходит их истечение на поверхность в виде родников.

### **Качество воды**

Качество питьевой воды, не соответствует санитарным нормам: по нитратам, сульфатам, фтору, бору. В зоне преобладают солёные грунтовые воды, среди которых пресные воды встречаются лишь на отдельных участках.

### **Сточные воды**

Рельеф города Тараклия разнообразен, в связи с чем, на территории имеют место атмосферные сточные воды, образующиеся на поверхности проездов, площадей и крыш зданий при выпадении осадков и талых вод. Сточные воды в той или иной степени

содержат загрязнения, поэтому по городу необходимо устроить сооружения по отводу сточных вод в канализационные сети.

### **Канализационные сети:**

В Тараклии имеется система канализации протяженностью 58,7 км. Система очистки сточных вод не выполняет своих функций, так как устарела. Необходима реконструкция канализационных сетей и строительство очистных сооружений.

### **2.2. Почва**

На территории Тараклии и Тараклийского района распространены обыкновенные и карбонатные чернозёмы. Однако значительная часть территории характеризуется солонцами или солонцеватыми чернозёмами. Эти почвы нуждаются в мелиорации (внесение в них гипса и удаление солей).

Эти чернозёмы менее плодородны. Они наиболее пригодны для выращивания зерновых, подсолнечника, табака и винограда.

### **2.3. Бытовые отходы**

Одной из приоритетных задач города является решение проблемы с централизованной уборкой и вывозом бытовых отходов. Уборка мусора находится в ведении муниципального предприятия «Вердиница». В 2011 году город Тараклия, через Агентство Регионального Развития Юг, получил грант на совершенствование услуг по сбору и вывозу мусора, в рамках которого были закуплены 78 контейнеров для сбора мусора, были построены площадки по всему городу, муниципальное предприятие получило специальный автотранспорт для вывоза мусора и пресс для переработки и др. Общая стоимость проекта составила 2,5 млн лей.

Однако предприятие не обладает достаточными средствами для оказания качественных услуг. Процент заключения индивидуальных договоров со стороны домохозяйств довольно низок. На данный момент он не превышает 50%.

Для улучшения ситуации в данной сфере, в 2012 и в 2013 году совместно с гражданским обществом и примэрией города были организованы ряд публичных дебатов и консультаций с населением. Однако следует укрепить это сотрудничество, с тем, чтобы найти пути решения данной проблемы.

### **2.4. Биоразнообразие**

Из-за высокой освоенности территории естественная растительность занимает в настоящее время небольшие площади. По этой же причине нынешний животный мир значительно беднее прошлого.

Степная растительность сохранилась лишь на небольших участках. Ещё в XVIII веке травяной покров тараклийских степей был представлен сплошным ковром ковыльной

и типчаково-ковыльной растительности с богатым разнотравием высотой в человеческий рост. Уже в начале XX века эти пространства были почти полностью освоены. На сегодняшний день лишь в местах, неудобных для освоения, остались небольшие участки степной растительности, представленной ковылём, типчаком, бородачом.

**Основные представители флоры и фауны г. Тараклия представлены ниже.**

<b>Виды деревьев</b>	<b>Виды диких животных</b>	<b>Виды птиц</b>	<b>Рыбная фауна</b>	<b>Парковая зона</b>
<u>тополь</u>	<u>ёж</u>	голуби	<u>карп.</u>	Городской парк им. Ю. Гагарина расположен в центральной части города
конский <u>каштан</u>	<u>европейский крот</u>	<u>сороки</u>	<u>лещ,</u>	Городской парк расположен по ул. И. Инзова
<u>акация</u>	<u>хорёк</u>	<u>вороны,</u>	<u>судак</u>	
<u>клён,</u>	лисы	<u>стрижи</u>	<u>окунь</u>	
<u>ива</u>	зайцы	<u>скворцы</u>	<u>карась</u>	
<u>липа</u>	кабаны	ласточки	<u>толстолобик</u>	
<u>берёза</u>	куница	<u>сороки</u>	<u>сом</u>	
<u>ель</u>	косуля	<u>воробьи</u>	щука	

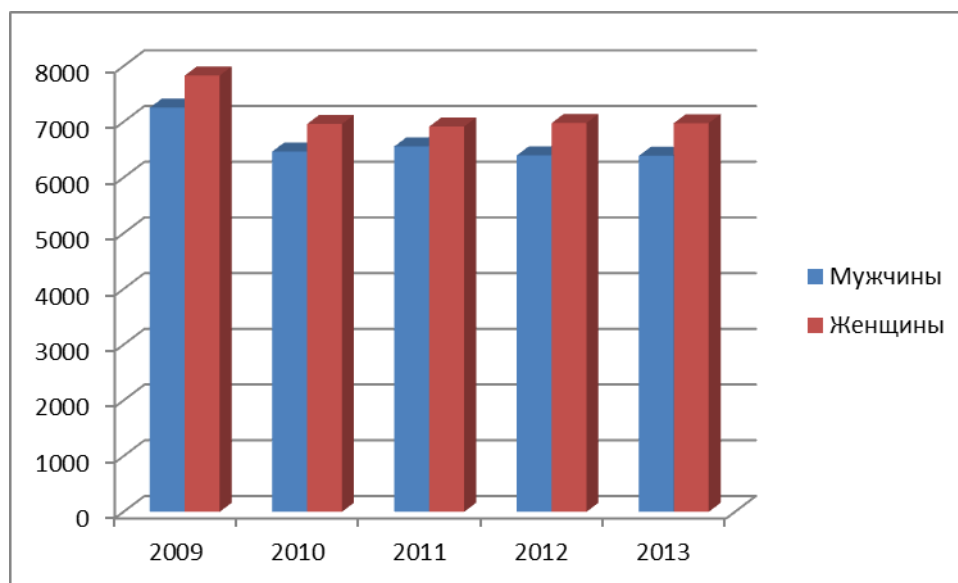
## III. Демография и человеческие ресурсы

### 3.1. Население и демографические изменения

Анализируя численность населения города Тараклия, можно сделать вывод, что он относится к числу «небольших городов». Общее население города на 1 января 2013 года составляло 13363 человека, из которых 6389 мужчин (47,81%) и 6975 женщин (52,19%).

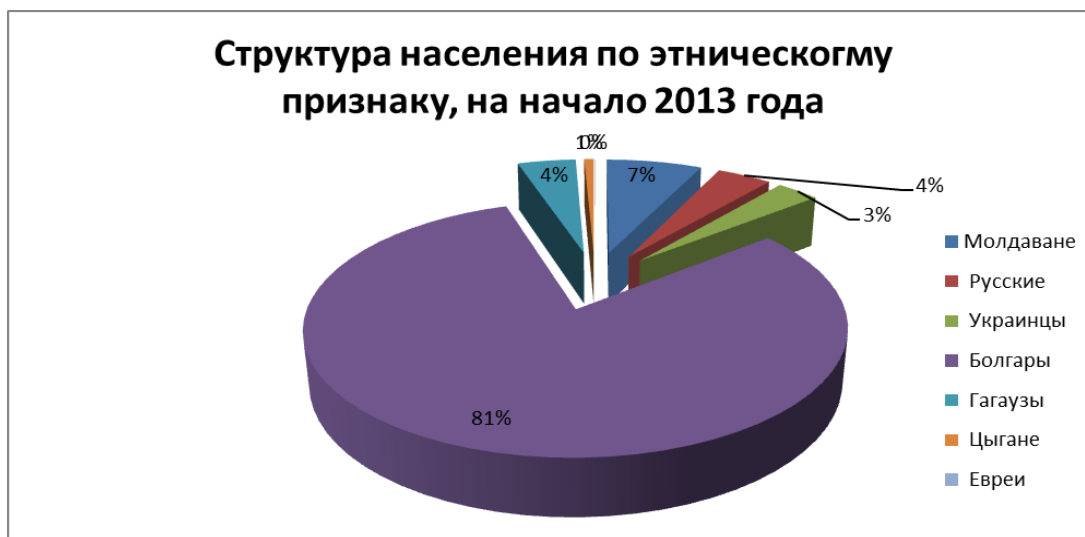
В последние годы отмечается небольшой ежегодный спад населения города. По сравнению с данными на 1 января 2009 года, общая численность населения снизилась на 136 человек (1,02%).

#### Численность населения в городе по половому составу, человек



Источник: Примэрия г. Тараклия.

Если анализировать структуру населения по этническому признаку, можно отметить, что основу населения составляют болгары (81%). На территории города проживают также: молдаване — 4 %, русские — 4 %, гагаузы — 7 %, украинцы — 3 %.

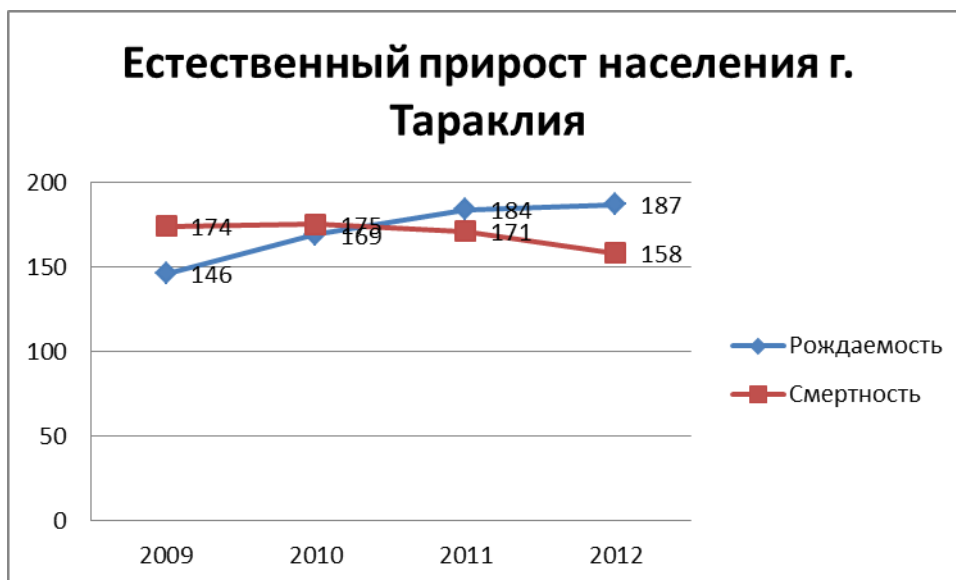


Источник: Примэрия г. Тараклия.

Болгарский язык - родной язык для большинства населения. Русский язык является главным вторым языком, исполняя функцию языка межнационального общения и, для многих жителей города русский является фактически родным языком. Обучение детей в Тараклии ведётся преимущественно на русском языке.

Миграция рабочей силы играет особую роль в изменении демографической ситуации и продолжает оставаться серьезной проблемой. Согласно примерным оценкам, ежегодно около 2000 человек уезжают из города в поисках работы и другого места жительства.

Естественный прирост населения города Тараклия является нестабильным показателем. До 2011 года смертность превышала рождаемость, что значительно ниже среднестатистических показателей по Республике Молдова. Ситуация начала меняться в 2011 году, последние 2 года демонстрируя положительный прирост населения г. Тараклия. Однако данный прирост является незначительным и, таким образом, ситуация может легко поменяться в обратную сторону.



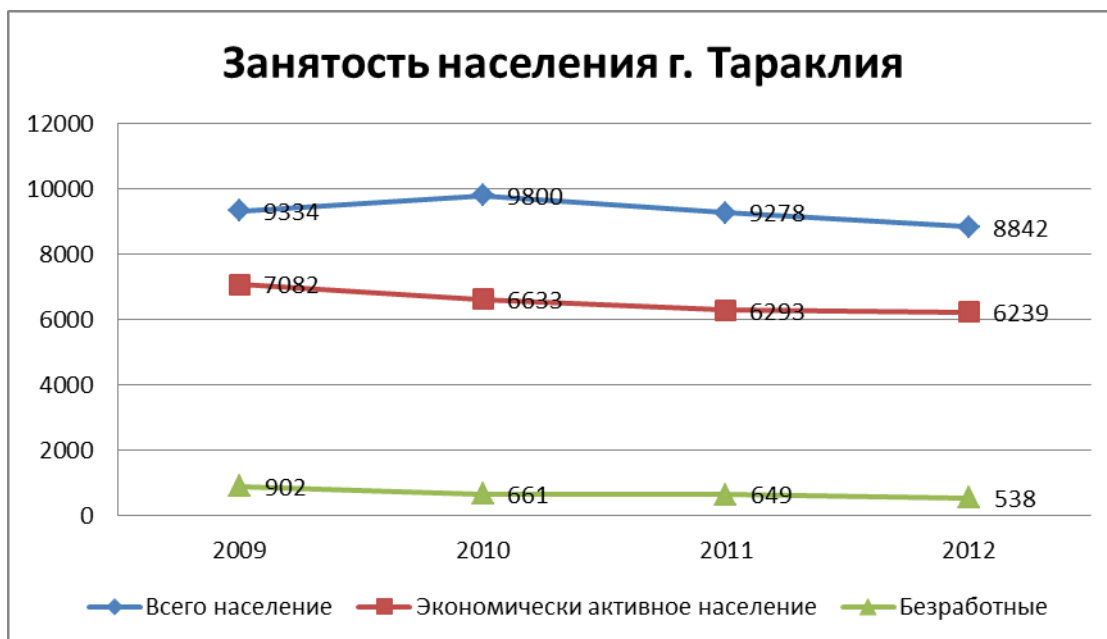
Источник: Примэрия г. Тараклия.

Средняя продолжительность жизни в г. Тараклия соответствует показателям по республике. В среднем, она составляет 71,1 года (68,1 для мужчин и 76,2 для женщин).

### 3.1. Рабочая сила. Безработица

Экономически активное население г. Тараклия составляет 5914 человек, что составляет 70,3% от общего числа жителей города. Данный показатель, как и общее число жителей города, на протяжении последних лет неуклонно падает.

Также можно отметить ежегодное падение числа безработных. Если в 2009 году было зарегистрировано 902 безработных, то уже в 2012 году их количество составляет 538 человек. Если рассматривать все индикаторы в совокупности, можно предположить, что снижения количества безработных вызвано сокращением экономически активного населения, преимущественно за счет рабочей силы. Несмотря на это, официальный уровень безработицы довольно высокий, и намного превышает средне национальный и региональный уровень. В 2012 году уровень безработицы равнялся 8,6%.



Источник: Примэрия г. Тараклия.

Рассматривая структуру занятости населения, можно отметить, что основная часть занятого населения работает в с/х секторе (25,3%) и в публичной администрации (21,1%). В промышленном производстве занято всего 12% занятого населения. Из общего количества занятого населения в 5646 человек, 56,3% занято в публичном секторе, что является очень высоким показателем, и демонстрирует низкую предпринимательскую активность в городе. Данный показатель значительно ниже, чем в среднем по республике и даже в регионе.

### 3.2. Доходы населения

В г. Тараклия довольно сложно оценить ситуацию с доходами населения, опираясь исключительно на статистические данные, т.к. опросы, осуществляемые национальным бюро статистики, не являются представительными для города.

Однако анализируя отдельные компоненты статистических данных по городу Тараклия, можно сделать выводы, что уровень доходов и уровень жизни населения города не сильно отличается от ситуации в южном регионе Республики Молдова, а в некоторых отношениях Тараклия находится в менее выгодном положении.

Это объясняется низкой предпринимательской активностью в регионе, преобладании занятости в публичной сфере, и недостаточным развитием промышленности.



## **IV. Городское планирование**

На данный момент город Тараклия не располагает генеральным планом города, однако местные власти изыскивают средства для заключения контракта на разработку генерального плана.

Таким образом, будет разработан целый комплекс документации, включающая пояснительную записку со всеми экономическими расчётами, целый ряд графических материалов, куда входят: транспортная схема, схема развития и динамика промышленности, размещение жилья.

Генеральный план – это проект, определяющий в дальнейшем все этапы развития города. Наличие генплана может, и будет способствовать правильному распределению и направлению инвестиций.

### **4.1. Жилой фонд**

Общая площадь жилого фонда на 01.01.2012 457056 м<sup>2</sup>, включая многоквартирные дома 137117 м<sup>2</sup> и частный сектор 319939 м<sup>2</sup>.

Общее количество домов (жилья) 3681, в том числе квартиры в многоквартирных домах – 1369.

Количество домов (квартир) частной собственности 1327.

Общее количество хозяйств (дворов) 4709.

### **4.2. Инфраструктура транспорта**

Г. Тараклия имеет довольно широкую инфраструктуру автомобильных дорог и второстепенную линию железной дороги. Общая протяженность автомобильных дорог в Тараклии 82 км, включая 37,2 км с твердым покрытием. Вместе с тем, состояние дорожной инфраструктуры достаточно плохое, ввиду недостаточности финансовых средств на их реабилитацию.

Плохое состояние инфраструктуры и некоторая отдаленность от дороги международного значения (10 км) приводит к серьезным затратам для хозяйственной деятельности местных компаний, в том числе для осуществления экспортно-импортных операций. Восстановление национальных дорог предусмотрено Стратегией инфраструктуры наземного транспорта на 2008-2017 гг, но ремонт дорог местного значения остается ответственностью региональных и муниципальных властей, и для обеспечения необходимого финансового покрытия потребуются немалые усилия.

На данный момент, при финансовой поддержке ЕБРР, ведется реабилитация дороги международного значения на отрезке Комрат-Чумай. Данные работы входят в проект реабилитации отрезка Джурджулешты – Кишинев. После окончания работ в данном

направлении ожидается, что это создаст предпосылки для увеличения инвестиций и будет являться стимулятором экономического роста в Тараклии и регионе в целом.

### 4.3. Коммунальная инфраструктура

#### Характеристика жилого фонда:

Показатели	2009	2010	2011	2012	2013
Количество домов	4683	4691	4702	4705	4709
Наличие водопровода	3746	3753	3760	3767	3791
Наличие канализации	1873	1925	1958	1984	2061
Подключение к природному газу	4261	4296	4357	4498	5537
Подключение к телефонной сети	3140	3255	3289	3378	4106
Подключение к электричеству	4589	4598	4613	4637	4677

Источник: Примэрия г. Тараклия.

### 4.4. Телекоммуникации

Во всех школах и детских садах имеются интернет центры, кроме того в городе имеется информационный центр с доступом в интернет.

Местная радиостанция АЛБЕНА охватывает весь Тараклийский район, эфирное время -24 часа.

Местная телевидение NTS, эфирное время -24 часа, покрытие – Тараклийский район.

Местная газета «СВЕТ», средний тираж 4500 экземпляров.

В городе имеются 2 предприятия оказывающие услуги кабельного телевидения, среднее количество каналов – 35.

### 4.5. Инфраструктура отдыха и туризма

В городе имеются в наличие следующие зоны отдыха, которые на данный момент недостаточно обустроены:

- Парк им. Ю. Гагарина, созданный в 60-х годах 20 века, расположен в центре города, с общей площадью в 1,6 га.
- Парк по ул. И. Инзова, созданный в 80-х годах 20 века, расположен в центре города, с общей площадью в 0,45 га.

Зон отдыха на данный момент недостаточно для удовлетворения нужд всего населения города, но городские власти прилагают усилия для обустройства новых мест.

На территории города находится всего одна гостиница Юг, вместимостью 17 мест.

### 4.6. Секторальный анализ SWOT. Инфраструктура

Сильные стороны	Слабые стороны

<ul style="list-style-type: none"> <li>•Обеспеченность электроэнергией</li> <li>•Город обеспечен природным газом</li> <li>•Организовано водоснабжение города</li> <li>•Наличие муниципальных предприятий в области инфраструктуры</li> <li>•Альтруизм персонала муниципальных предприятий</li> </ul>	<ul style="list-style-type: none"> <li>•Недостаточные трудовые ресурсы</li> <li>•Износ водопроводных сетей, оборудования и машин</li> <li>•Низкий процент заключения индивидуальных контрактов</li> <li>•Отсутствие очистки воды</li> <li>•Большие потери ресурсов (воды)</li> <li>•Отсутствие конкуренции в предоставлении услуг</li> <li>•Плохое качество дорог</li> <li>•Недостаточное уличное освещение</li> </ul>
<b>Возможности</b>	<b>Угрозы</b>
<ul style="list-style-type: none"> <li>•Участие в ADR SUD</li> <li>•Привлечение инвестиций и внешнего финансирования</li> <li>•Финансовая децентрализация и принятие нового закона о местных публичных финансах</li> <li>•Географическое расширение оказания услуг</li> <li>•Партнёрство с районной Администрацией</li> <li>•Поддержка со стороны центральных властей</li> <li>•Поддержка финансовых структур (FISM, USAID, PNUD, др.)</li> <li>•Национальная программа по ремонту дорог</li> </ul>	<ul style="list-style-type: none"> <li>• Загрязнение окружающей среды</li> <li>• Политическая нестабильность</li> <li>• Природные катаклизмы</li> <li>• Миграция населения</li> <li>• Повышение цен на услуги</li> </ul>

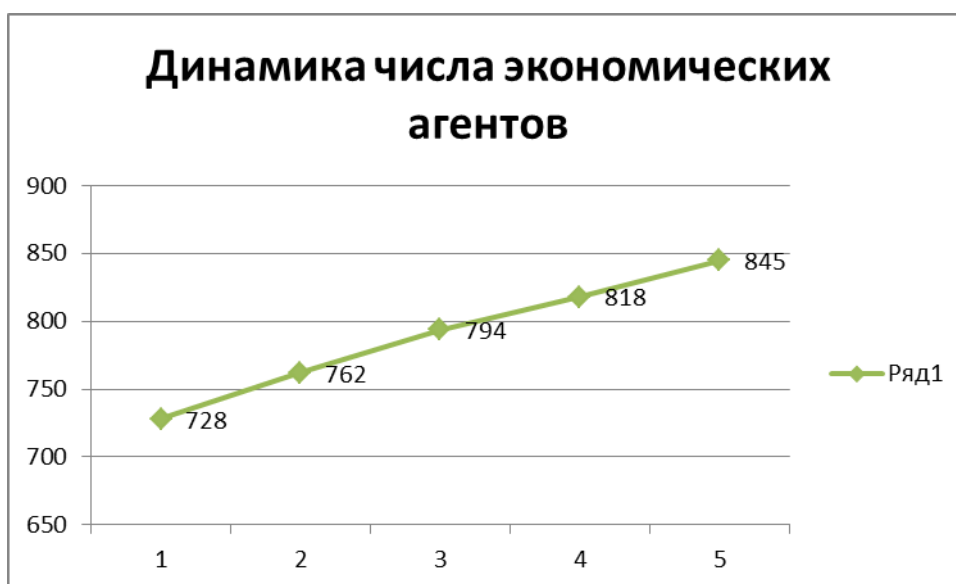
## У. Экономическое развитие

### 5.1. Активные предприятия. Деятельность предприятий

В городе Тараклия на 1 сентября 2013 года зарегистрированы 845 экономических агента. Составляющая часть этих предприятий физические лица (58,8%). В их составе наибольший вес имеют индивидуальные предприятия (37,3% от общего числа экономических агентов) и патентообладатели (11,6%).

Среди юридических лиц преобладают общества с ограниченной ответственностью. На 1 сентября 2013 года зарегистрировано 257 ООО, что составляет 82,4% от общего числа экономических агентов.

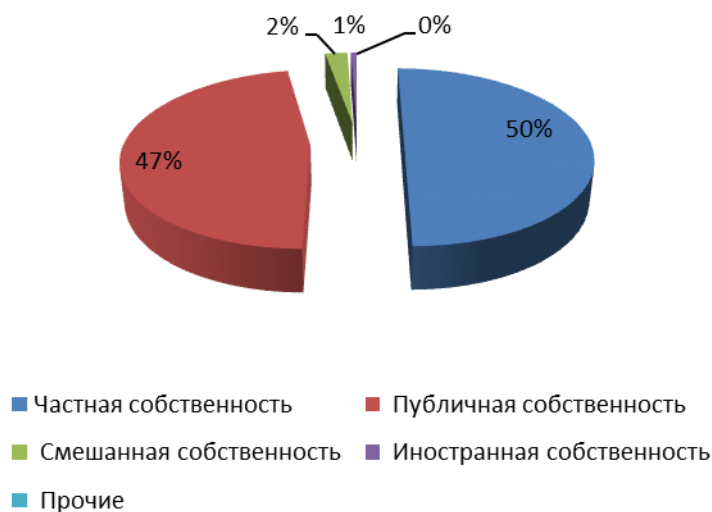
На данный момент, в городе действуют 3 муниципальных предприятий, 20 акционерных обществ, 13 государственных предприятий, и др.



Источник: Примэрия г. Тараклия.

По форме собственности преобладают предприятия частной собственности, что наглядно видно в следующей диаграмме:

## Распределение экономических агентов по формам собственности



Источник: Примэрия г. Тараклия.

### 5.2. Отрасли экономического развития

Традиционно Тараклия считалась аграрным регионом. В настоящее время роль сельского хозяйства в занятости рабочей силы и валовом производстве региона сокращается, тогда как роль сферы услуг растет. Важную роль играет винодельческая промышленность. Экономика Тараклии отличается высокой зависимостью от климатических факторов и от доступа к традиционным рынкам сбыта.

Самый большой рост наблюдается в сфере услуг и торговли. Данный сектор экономики наиболее развит во всем регионе в целом.

Сложности экономики региона во многом обусловлены недостаточными инвестициями в производственные мощности. За последние годы инвестиции в основной капитал не росли, а в отдельные годы даже сокращались (2005-2007).

На территории города действует Зона Свободного Предпринимательства «Производственный Парк Тараклия» сроком на 25 лет, который был создан в 1998 году на территории площадью в 36 га земли, подведомственной примэрии города. Свободная зона расположена в черте г. Тараклия, на расстоянии от автострады Кишинев-Вулканешты-Джурджулешты – 10 км, до порта Джурджулешты – 85 км.

На территории свободной зоны имеется следующая инфраструктура:

- Железнодорожные подъездные пути с выездом на железнодорожную магистраль Кишинев-Рени;
- Система водоснабжения и приема промышленных стоков, соединена с городской системой водоснабжения и канализации;

- Электроснабжение надежно обеспечивается тремя подстанциями 10/0,4 кВ суммарной мощностью 2350 кВ;
- Имеется газопровод среднего и низкого давления;
- Линии связи и интернета

В настоящее время из 36 га территории свободной экономической зоны предприятиями резидентов используются около 10 га. Остальная часть земли представляет собой резерв для размещения производств и предприятий новых резидентов. На территории свободной зоны имеются здания и сооружения, требующие капитального ремонта или реконструкции с учетом специфики деятельности резидентов-арендаторов общей площадью 20000 м<sup>2</sup>.

### 5.3. Секторальный анализ SWOT. Экономическое развитие и бизнес

Сильные стороны	Слабые стороны
<ul style="list-style-type: none"> <li>• Наличие хороших специалистов</li> <li>• Трудолюбивое население</li> <li>• Многоязыковая среда</li> <li>• Наличие экономической базы и производственных складов</li> <li>• Развитая транспортная инфраструктура</li> <li>• Расположение Зоны Свободного Предпринимательства в черте города</li> <li>• Развитая сфера услуг в торговле</li> <li>• Наличие крупного водоема</li> <li>• Развитие СМИ</li> <li>• Наличие в городе ВУЗа</li> <li>• Развитая винодельческая область</li> <li>• Наличие сырья для биомассы</li> </ul>	<ul style="list-style-type: none"> <li>• Высокий уровень безработицы</li> <li>• Пассивное гражданское общество</li> <li>• Неразвитая инфраструктура города</li> <li>• Неразвитая промышленность</li> <li>• Отдаленность от рынков сбыта</li> <li>• Слабая поддержка предпринимательства</li> <li>• Высокие цены на товары первой необходимости</li> <li>• Недостаточное знание государственного языка</li> <li>• Отсутствие полезных ископаемых</li> <li>• Неразвитый туризм</li> <li>• Нехватка рабочей силы в сельском хозяйстве</li> <li>• Отсутствие бренда города</li> </ul>
Возможности	Угрозы
<ul style="list-style-type: none"> <li>• Выгодное географическое положение</li> <li>• Наличие торговых преференций со странами ЕС и СНГ</li> <li>• Принятие нового закона о местных публичных финансах</li> <li>• Вхождение в состав Агентства Регионального Развития</li> <li>• Возможности использования альтернативных источников энергии</li> <li>• Гибкое налогообложение</li> <li>• Внешние источники финансирования проектов, в том числе приграничные проекты</li> <li>• Тесные культурно-экономические связи с Болгарией</li> </ul>	<ul style="list-style-type: none"> <li>• Засушливый регион</li> <li>• Отток экономически активного населения</li> <li>• Отдаленность от рынков сбыта</li> <li>• Внешние экономические и политические факторы</li> <li>• Высокие цены на энергоресурсы в регионе</li> <li>• Высокая зависимость от внешних трансфертов</li> <li>• Миграция населения</li> <li>• Экономический кризис</li> </ul>

## **VI. Местные ресурсы**

### **6.1. Природные ресурсы**

Г. Тараклия располагает разнообразными, хоть и ограниченными по своему объему природными ресурсами. В Тараклии, как и в РМ вообще, отмечается высокое давление антропогенной деятельности на окружающую среду и, в том числе, на природные ресурсы. Это обусловлено, главным образом, следующими причинами:

- Относительно высокая плотность населения
- Высокая степень сельскохозяйственного использования территории (более 2/3 площадей)

Неадекватное отношение (потребительское и зачастую безответственное) человека к природным богатствам.

#### **Водоемы**

На территории города располагаются следующие водоемы:

- Пруд–Сталинский верхний, на востоке от города, площадью 7,0 га. Аренда-производство рыбы, зона отдыха
- Пруд - Сталинский нижний, на востоке от города, площадью 16,8 га. Аренда-производство рыбы

#### **Леса и лесополосы**

Площадь лесов составляет 439,6 га, а площадь лесополос – 413,45 га.

### **6.2. Финансовая инфраструктура**

Филиалы и представительства банков в городе Тараклия

- Молдова-Агроиндбанк
- Молдиндконбанк
- Енергбанк
- Ексимбанк
- Викториябанк
- Банкэ Сочилэ
- Банкэ де Економий

### **6.3. Инфраструктура культуры и спорта, здравоохранение**

	<b>Показатели</b>	2013
	Библиотеки, количество	6
	Дома культуры, количество	2
	Спортивные залы, количество	6
	Музеи, количество	1
	СПА-салоны	3
	Медицинские учреждения, включая: - больницы -	4

#### 6.4. Секторальный анализ SWOT. Культура, образование, спорт

<b>Сильные стороны</b>	<b>Слабые стороны</b>
<ul style="list-style-type: none"> <li>•Наличие ВУЗа в Тараклии</li> <li>•Единственный Болгарский театр вне Болгарии</li> <li>•Наличие национальной самобытности</li> <li>•Талантливое и активное население</li> <li>•Хороший доступ к интернету</li> <li>•Наличие профессиональных коллективов и любительских ансамблей</li> <li>•Культурно-оздоровительный комплекс в городе Тараклия</li> <li>•Знание языков</li> </ul>	<ul style="list-style-type: none"> <li>•Недостаточное финансирование культуры и образования</li> <li>•Нехватка кадров</li> <li>•Отсутствие культурно-развлекательных мероприятий</li> <li>•Отсутствие досуга взрослого населения</li> <li>•Плохое знание государственного языка</li> <li>•Неиспользование культурного наследия для развития туризма</li> <li>•Низкое качество образования</li> <li>•Недостаток хороших специалистов</li> <li>•Слабое развитие спорта</li> <li>•Низкое вовлечение молодежи в жизнь города</li> </ul>
<b>Возможности</b>	<b>Угрозы</b>
<ul style="list-style-type: none"> <li>•Богатое археологическое наследие и богатый краеведческий материал</li> <li>•Тесные культурные связи с Болгарией</li> <li>•Привлечение внешнего финансирования для развития культуры и образования</li> <li>•Возвращение студентов, обучающихся за границей, в Тараклию</li> </ul>	<ul style="list-style-type: none"> <li>•Квоты на музыкально-культурные учреждения</li> <li>•Коррупция в системе образования</li> <li>•Миграция и утечка умов</li> <li>•Угроза исчезновения самоидентичности</li> <li>•Политическая и экономическая нестабильность</li> <li>•Неэффективная реформа системы образования</li> <li>•Дезинтегрированные семьи</li> <li>•Высокий уровень преступности/венерических заболеваний</li> <li>•Компьютерная зависимость и нездоровый</li> </ul>





### 6.5. Секторальный анализ SWOT. Энергоэффективность и экология

Сильные стороны	Слабые стороны
<ul style="list-style-type: none"> <li>• Обеспеченность электричеством, газом и водой</li> <li>• Наличие централизованного сбора мусора</li> <li>• Массовое озеленение территории</li> <li>• Реконструкция энергоэффективных домов</li> <li>• Использование энергоэффективных ламп</li> <li>• Продвижение энергоэффективных источников</li> </ul>	<ul style="list-style-type: none"> <li>• Отсутствие стратегии по использованию биомассы</li> <li>• Плохое качество воды</li> <li>• Отсутствие обработки сточных вод</li> <li>• Устаревшая инфраструктура водоснабжения</li> <li>• Слаборазвитая система утилизации мусора</li> <li>• Отсутствие водостоков (ливневки)</li> <li>• Неэффективное использование неорганических удобрений</li> <li>• Недостаточное финансирование сферы экологии</li> <li>• Низкая социальная ответственность граждан</li> </ul>
Возможности	Угрозы
<ul style="list-style-type: none"> <li>• Благоприятный климат (роза ветров)</li> <li>• Возможность для развития альтернативных источников энергии</li> <li>• Наличие больших водоемов</li> <li>• Наличие сырья для биомассы</li> <li>• Национальные программы по энергоэффективности</li> <li>• Участие в национальных и международных проектах</li> </ul>	<ul style="list-style-type: none"> <li>• Бесконтрольная вырубка лесов</li> <li>• Большие потери воды</li> <li>• Водная эрозия</li> <li>• Наличие склада ядохимикатов</li> <li>• Политическая и экономическая нестабильность</li> <li>• Миграция населения</li> <li>• Природные катаклизмы</li> <li>• Повышение цен на энергоресурсы</li> </ul>

## Глава II СТРАТЕГИЯ РАЗВИТИЯ

### 2.1. Формулирование видения и миссии

#### 1) Стратегическое видение

Город Тараклия – современный город с развитой инфраструктурой, с качественными услугами, направленными на нужды населения. Это центр болгарской идентичности и культуры в Молдове.

**Миссия местных органов власти.** Создание благоприятных условий для повышения уровня населения г. Тараклия путём вовлечения общества всех уровней в процесс принятия решений, привлечения инвестиций и квалифицированных кадров, обеспечением качественных муниципальных услуг, улучшением экологии города.

#### 2) Принципы и ценности

Местные органы власти осуществляют свою деятельность на основе следующих принципов:

**Устойчивое развитие:** При реализации стратегии местные органы власти будут делать упор на сбалансированное, гармоничное развитие по всем направлениям.

**Прозрачность в работе:** Процесс принятия решений и их реализации является прозрачным.

**Толерантность:** Местные органы власти в равной степени обеспечивают жителям г. Тараклия доступ к услугам, вне зависимости от религиозных, политических и других воззрений.

**Ответственность:** Четкое определение ответственности в каждом нормативном акте, принятом местными органами власти

**Партнерство:** Сотрудничество местных органов власти с экономическими агентами и гражданским обществом при решении проблем местного значения.

#### Общие ценности:

- Честность
- Профессиональность
- Доступность информации
- Коммуникабельность и открытое общение
- Целенаправленность
- Вовлечение

## **2.2. СТРАТЕГИЧЕСКИЕ ЗАДАЧИ РАЗВИТИЯ**

### **1) Главная цель стратегии**

Главной стратегической целью является социально-экономическое развитие города Тараклия, ориентированное на нужды населения.

### **2) Стратегические направления и задачи**

**Стратегическое направление 1: Создание благоприятных условий для экономического развития путем поддержки малого и среднего бизнеса**

**Задачи:**

- 1.1. Создание благоприятного климата для привлечения инвестиций**
- 1.2. Развитие перерабатывающей промышленности**
- 1.3. Развитие в городе инфраструктуры для поддержки бизнеса и подготовки профессиональных кадров**
- 1.4. Развитие аграрного туризма**

**Стратегическое направление 2: Достижение благоприятной экологической среды**

**Задачи:**

- 2.1 Эффективная система сбора, вывоза и утилизации мусора и бытовых отходов**
- 2.2 Вывоз и ликвидация ядохимикатов с территории города**
- 2.3 Очистка водоемов и колодцев**
- 2.4 Посадка зеленых насаждений и создание питомника для выращивания саженцев**
- 2.5 Увеличение энергоэффективности и снижение выбросов CO<sub>2</sub> в атмосферу за счет использования биомассы и регенерируемых источников энергии**

**Стратегическое направление 3: Предоставление качественных социальных услуг**

**Задачи:**

- 3.1 Создание условий для качественной, современной системы образования**
- 3.2 Восстановление системы водоснабжения и канализации**
- 3.3 Активное вовлечение граждан в обсуждение и решение проблем на местном уровне**
- 3.4 Восстановление уличного освещения**

**3.5 Восстановление публичных учреждений образования, спорта и социальной защиты**

**3.6 Укрепление регионального, национального и международного сотрудничества**

**Стратегическое направление 4: Развитие культуры и продвижение культурного наследия**

**Задачи:**

**4.1 Проведение ежегодных этнокультурных фестивалей**

**4.2 Восстановление инфраструктуры культуры (Дворец культуры, музей, кинотеатр, театр, центр детско-юношеского творчества)**

**4.3 Укрепление культурных связей с Болгарией**

### 2.3. ПЛАН МЕРОПРИЯТИЙ СОГЛАСНО СТРАТЕГИЧЕСКИМ НАПРАВЛЕНИЯМ РАЗВИТИЯ ГОРОДА ТАРАКЛИЯ (2014-2020)

Стратегическое направление №1. Создание благоприятных условий для экономического развития путем поддержки малого и среднего бизнеса				
Специфические задачи	Общие мероприятия	Результаты	Показатели (индикаторы)	Источники финансирования
1.1. Создание благоприятного климата для привлечения инвестиций	1.1.1. Поддержка деятельности ЗСП и продвижение среди потенциальных инвесторов	Новые рабочие места, дополнительный доход в местных бюджет, инвестиции в основные средства	Рост количества резидентов ЗСП, снижение миграции, снижение безработицы	Инвестиционные проекты, экономические агенты
	1.1.2. Введение льгот и послаблений для инвесторов при уплате местных налогов и сборов	Новые экономические агенты, новые рабочие места, рост инвестиций	Рост количества предприятий, Снижение уровня безработицы	Экономические агенты, Частно-государственное партнерство
	1.1.3. Разработка инвестиционного гида г. Тараклия	Рост инвестиций в экономику города, увеличение экспорта	1 гид на 3-х языках	Местный бюджет, НПО, проекты
1.2. Развитие перерабатывающей промышленности	1.2.1. Поиск потенциальных инвесторов и налоговое стимулирование промышленных предприятий	Переработка с/х сырья, экспорт готовой продукции, снижение безработицы	Рост промышленности на 10% в год, увеличение экспорта	Местные власти, Экономические агенты
	1.2.2. Развитие инфраструктуры агропродовольственного рынка	Реализация местной продукции, рост доходов местного бюджета	1 региональный агропродовольственный рынок, снижение издержек предприятий	Местный бюджет, Экономические агенты
1.3. Развитие в городе инфраструктуры для поддержки	1.3.1. Открытие тренинг центра по подготовке профессиональн	Снижение безработицы, более подготовленные	1000 работников пройдут обучение	Местный бюджет, Агентство занятости,

бизнеса и подготовки профессиональных кадров	ых кадров	специалисты		Проекты
	1.3.2. Открытие бизнес инкубатора	Подготовка молодых бизнесменов	В год 5-10 новых инновационных предприятий будут запущены	Местный бюджет, Проекты, Экономические агенты
	1.3.3. Организация национальных и международных стажировок и обмена опытом для молодых предпринимателей и специалистов	Внедрение новых технологий и техник ведения бизнеса	Рост производства и продаж	ТПП, Проекты, НПО, Экономические агенты
	1.4. Развитие агротуризма	1.4.1. Разработка брошюр и буклетов о населенном пункте	Продвижение населенного пункта в Молдове и за рубежом	1 брошюра, буклеты о Тараклии, рост количества туристов
	1.4.2. Продвижение местной культуры, традиций и обычаев	Привлечение туристов, рост доходов в местный бюджет	1 сайт с информацией на 3-х языках	Местный бюджет, НПО, Проекты
	1.4.3. Поддержка малого бизнеса в развитии агротуризма	Рост доходов в местный бюджет	Новые предприятия в области агротуризма	Местный бюджет, Проекты, Экономические агенты
	1.4.4. Проведение национальных и международных этнокультурных фестивалей	Продвижение населенного пункта в Молдове и за рубежом	1 международный и 1 национальный ежегодный этнокультурный фестиваль	Местный бюджет, Управление культуры, НПО
<b>Стратегическое направление № 2: Достижение благоприятной экологической среды</b>				
<b>Специфические задачи</b>	<b>Общие мероприятия</b>	<b>Результаты</b>	<b>Показатели (индикаторы)</b>	<b>Источники финансирования</b>
2.1. Эффективная	2.1.1. Внедрение системы	Чистый город, самофинансиров	Установка 700 контейнеров по	Местный бюджет Агентство

система сбора, вывоза и утилизации мусора и бытовых отходов	раздельного сбора мусора	ание муниципального предприятия	раздельному сбору мусора	Регионального Развития Экологический фонд
	2.1.2. Модернизация системы сбора мусора, обеспечение муниципального предприятия необходимой техникой и оборудованием	Эффективная работа муниципального предприятия, чистый город	Закупка 2-х единиц спецтранспорта, Установка 700 контейнеров	Местный бюджет Проекты Агентство Регионального Развития
	2.1.3. Обустройство центральной мусоросвалки, сортировка и первичная переработка мусора	Снижение уровня загрязнения окружающей среды	70% собранного мусора перерабатывается	Местный бюджет Экологический фонд, Агентство Регионально Развития
	2.1.4. Сооружение Биотермической ямы (ямы Беккера)	Снижение уровня загрязнения окружающей среды	Снижение на 20% инфекционных заболеваний	Местный бюджет Районный бюджет, Экологический фонд
	2.1.5. Ликвидация стихийных мусоросвалок	Снижение уровня загрязнения окружающей среды	Ликвидация 2-х крупный стихийных мусоросвалок	Местный и районный бюджет, Экологический фонд
	2.1.6. Организация сбора старых электроприборов и литиевых батареек для переработки	Снижение уровня загрязнения окружающей среды	2 тонны электроприборов и батареек ежегодно собраны и переработаны	Местный и районный бюджет, Экологический фонд
2.2. Вывоз и ликвидация ядохимикатов с территории города	2.2.1. Вывоз и ликвидация склада ядохимикатов с территории города	Чистая окружающая среда, снижение уровня заболеваний	Вывоз и ликвидация 200 тонн ядохимикатов	Республиканский бюджет, Проекты НАТО



2.3. Очистка водоемов и колодцев	2.2.2. Ликвидация построек и срезание плодородного слоя земли на месте складирования	Чистая окружающая среда, снижение уровня заболеваний	Ликвидация здания склада ядохимикатов и срезание 1 га плодородного слоя земли	Республиканский бюджет, Проекты НАТО
	2.2.3. Профилактическая работа среди населения	Здоровый образ жизни	Передача на местном телеканале, семинары в каждом учебном заведении	Местный бюджет НПО
	2.3.1. Очистка озер и других водоемов. Благоустройство прибрежной зоны	Чистая окружающая среда, снижение уровня заболеваний	3 водоема очищены и благоустроены	Местный и районный бюджет, Доноры
	2.3.2. Установка фильтров для очистки воды	Более чистая вода и здоровая нация	Снижение уровня заболеваний на 10%	Местный и районный бюджет, Доноры
	2.3.3. Постройка системы очистки сточных вод	Дезинфекция сточных вод	Снижение уровня заболеваний на 10%	Местный и районный бюджет, Экономические агенты
2.4. Озеленение города	2.3.4. Постройка ливневок	Отвод дождевых вод, препятствие загрязнения грунтовых вод, сохранение дорог	Снижение затрат на ремонт дорог, снижение уровня заболеваний	Местный бюджет, экономические агенты, Доноры
	2.4.1. Увеличение площади зеленых насаждений	Снижение уровня CO <sub>2</sub> , предотвращение эрозии почвы	Ежегодно посажено до 1000 новых саженцев	Местный бюджет, НПО, Население
	2.4.2. Благоустройство парковых зон	Лучшие условия для досуга населения	100% парковых зон благоустроены	Местный бюджет НПО, Экономические агенты
	2.4.3. Ужесточен	Сохранение	Положительная	Местный бюджет

2.5. Увеличение энергоэффективности и снижение выбросов CO2 в атмосферу	ие наказания за незаконную вырубку леса	лесных массивов, предотвращение эрозии	динамика роста зеленых насаждений	Местный бюджет UNDP и другие доноры, Экологический фонд
	2.5.1. Установка в публичных учреждениях котлов на биомассе	Более чистая окружающая среда, Снижение затрат на отопление	5 учебных учреждения	
	2.5.2. Использование regenerируемых источников энергии (солнце, ветер)	Снижение затрат, экологически чистая энергия	Достижение доли regenerируемой энергии 5%	
2.5.3. Внедрение стратегии энергоэффективности на уровне местных органов власти	Снижение затрат	Экономия 20% затрачиваемой прежде энергии	Местный бюджет Экономические агенты, Доноры	

**Стратегическое направление № 3: Предоставление качественных социальных услуг**

Специфические задачи	Общие мероприятия	Результаты	Показатели (индикаторы)	Источники финансирования
3.1. Создание условий для качественной, современной системы образования	3.1.1. Оснащение дошкольных и школьных учреждений современным оборудованием	Повышение качества образования	5 учебных заведения будут оснащены	Местный бюджет, Центральный бюджет, НПО, Доноры
	3.1.2. Обеспечение условий для обучения лиц с ограниченными возможностями	Социальная интеграция уязвимых слоев населения	Установка пандусов в 7 публичных учреждениях	Местный бюджет Доноры Экономические агенты
	3.1.3. Обустройство детских площадок в дошкольных учреждениях	Хорошие условия для детей	10 обустроенных детских площадок	Местный бюджет Доноры Экономические агенты
3.2. Восстановление	3.2.1. Реабилитация	Более	13363 жителя	Местный бюджет

системы водоснабжения и канализации	ия системы водоснабжения и снижение потерь воды	качественная и дешевая вода для населения	города имеют доступ к услугам водоснабжения	Вклад граждан, Доноры, Агентство регионального развития
3.3. Активное вовлечение граждан в обсуждение и решение проблем на местном уровне	3.2.2. Реабилитация системы канализации и предотвращение загрязнения окружающей среды	Снижение риска заболеваний	13363 жителя города имеют доступ к услугам канализации	Местный бюджет Вклад граждан, Доноры, Агентство регионального развития
	3.3.1. Консультирование с населением и гражданским обществом по вопросам местного значения	Более качественные решения местных органов власти	Организация ежемесячных консультаций в форме публичных слушаний, дебатов и т.д.	Местный бюджет НПО, СМИ
	3.3.2. Установка информационных панно и повышение информирования населения	Информированные и активные граждане	Установлены 3 информационных панно	Местный бюджет Проекты
3.4. Восстановление уличного освещения	3.3.3. Сотрудничество с Масс-Медиа	Информированные и активные граждане	Еженедельные передачи о деятельности местных органов власти	Местный бюджет СМИ
	3.4.1. Установка экономных ламп для уличного освещения	Снижение затрат	Снижение расходов на уличное освещение до 60%	Местный бюджет Экономические агенты Население Проекты
	3.4.2. Восстановление уличного освещения вблизи публичных учреждений, парковых зон и игровых	Снижение уровня преступности	90% местных дорог освещены	Местный бюджет Экономические агенты Население Проекты

3.5. Восстановление публичных учреждений образования, спорта и социальной защиты	площадок				
	3.5.1. Капитальный ремонт публичных учреждений	Создание условий для деятельности публичных учреждений	10 учреждений отремонтированы	Местный и районный бюджет, Доноры, FISM	
	3.5.2. Оснащение публичных учреждений пандусами	Доступ лиц с ограниченными возможностями	На всех публичных учреждениях установлены пандусы	Местный бюджет Доноры Экономические агенты	
	3.5.3. Переоборудование и сдача в пользование неиспользуемых помещений	Рост поступлений в местный бюджет	5 зданий общественного значения сданы в пользование	Местный бюджет Экономические агенты	
	3.6. Укрепление регионального, национального и международного сотрудничества	3.6.1. Сотрудничество и обмен опытом с другими населенными пунктами в Молдове и за рубежом	Культурно-экономическое сотрудничество с другими регионами и странами	Совместные проекты	Местный и районный бюджет, Доноры
		3.6.2. Открытие консульства Болгарии в Тараклии	Укрепление сотрудничества между Болгарией и Тараклией	Увеличение заявлений на получение виз и заключение соглашений о сотрудничестве	Местный бюджет Посольство Болгарии
3.6.3. Участие в международных проектах и в проектах по приграничному сотрудничеству		Рост благосостояния граждан	10 внедренных проектов	Местный бюджет Доноры	
<b>Стратегическое направление № 4: Развитие культуры и продвижение культурного наследия</b>					
<b>Специфические задачи</b>	<b>Общие мероприятия</b>	<b>Результаты</b>	<b>Показатели (индикаторы)</b>	<b>Источники финансирования</b>	
4.1 Проведение ежегодных	4.1.1. Проведение международных	Развитие культуры и привлечение	1 ежегодный фестиваль	Местный и районный бюджет,	

этнокультурных фестивалей	фестивалей национальных меньшинств	туристов		НПО, Проекты	
	4.1.2. Продвижение болгарской идентичности и культуры	Привлечение туристов, развитие культуры	Проведение концертов, фестивалей	Местный и районный бюджет, НПО, Проекты	
	4.2 Восстановление инфраструктуры культуры (Дворец культуры, музей, кинотеатр, театр, центр детско-юношеского творчества)	4.2.1. Ремонт здания Дворца Культуры	Условия для деятельности культурных коллективов	1 здание отремонтировано	Местный и районный бюджет, Проекты
	4.2.2. Строительство центра детско-юношеского творчества	Развитие детского творчества, вовлечение детей в культуру	1 центр построен	Местный и районный бюджет, Экономические агенты, Проекты	
4.3 Укрепление культурных связей с Болгарией	4.2.3. Строительство театра и кинотеатра	Условия для досуга населения	Построен театр и кинотеатр на 500 мест	Местный и районный бюджет, Экономические агенты, Проекты	
	4.3.1. Укрепление связей с городами-побратимами и с Республикой Болгария	Более тесные культурно-экономические связи с Болгарией	По 5 совместных проектов	Местный бюджет Проекты Болгария	
	4.3.2. Организация совместных культурных мероприятий	Более тесные культурно-экономические связи с Болгарией	Совместные проекты, обмен опытом	Местный бюджет Проекты Болгария	
	4.3.3. Обучение работников культуры в Болгарии	Развитие культуры в Тараклии	Ежегодная стажировка в Болгарии для 2-х специалистов из Тараклии	Местный бюджет Проекты Болгария	

## 2.4. Мониторинг и оценка результатов

Мониторинг и оценка результатов является важными этапами в реализации стратегии социально-экономического развития. Они являются действенными инструментами контроля за ходом выполнения планов мероприятий и результатов претворения в жизнь проектов социально-экономического развития сообществ.

Мониторинг деятельности местных органов власти по реализации основных целей стратегии будет осуществляться Советом по участию, в состав которого войдут представители примэрии, неправительственных организаций, экономических агентов, других заинтересованных лиц.

В основу мониторинга будут заложены принципы широкого участия общественности, гласности, гибкости.

План мониторинга и оценки результатов будет разработан после утверждения городским Советом Стратегии социально-экономического развития согласно Приложению № 1.

Совет по участию будет ежеквартально докладывать городскому Совету о ходе реализации стратегии.

Процесс мониторинга и оценки будет проходить в нескольких этапах:

Ежеквартальный сбор данных и касающихся реализуемых проектов, предпринятых в рамках стратегии мер. Информация об объемах выполненных работ будет накапливаться в примэрии и совете по участию;

Раз в полгода будет представлен отчет о выполнении Плана действий по реализации стратегию.

Ежегодный отчет примара о достигнутых успехах в реализации стратегии социально-экономического развития города.

Одновременно, каждый ответственный за внедрение того или иного проекта согласно стратегии обязан представить детальный отчет о реализации проекта, об успехах и неудачах проекта, о выполнении основных показателей и их воздействие на положение дел в той области в которой проект внедряется.

Оценка выполнения стратегии будет также осуществляться примэрией. Итоги и выводы осуществления плана действий на первые три года послужат основой для разработки плана на следующие годы.

Мониторинг и оценка будет осуществляться гласно, что послужит залогом повышенной ответственности лиц за порученный участок работы. Все действия по корректировке или изменению отдельных разделов стратегии будут осуществляться городским советом по предложению примэрии совместно с Советом по участию.

## Анализ рисков

Процесс выполнения стратегического плана может быть сопровожден определенными рисками и непредвиденными обстоятельствами.

Для предотвращения рисков в процессе внедрения Стратегии будут реализованы следующие действия:

Риски	Действия для предотвращения
Недостаток финансовых средств	Участие на конкурсах по проектам Создание НПО Сбор средств от населения Привлечение доноров
Безразличие населения	Проведение публичных слушаний Организация общих собраний населения Проведение круглых столов и тематических заседаний Проведение различных конкурсов Презентация положительных примеров по организацию сообщества
Миграция населения	Создание новых рабочих мест Повышение качества услуг Улучшение инфраструктуры
Повышение цен на энергоресурсы	Информирование населения о необходимости экономии энергоресурсов Внедрение проектов на основе альтернативных источниках энергии
Низкий уровень информированности населения	Привлечение СМИ Размещение объявлений Издание информационных бюллетеней Установка информационных панно
Недостаток специалистов	Сотрудничество с учебными заведениями Мотивация специалистов Развитие обучающих программ Привлечение внутренних и внешних экспертов Постоянное проведение мониторинга и оценки
Недостаточное партнёрство между публичной администрацией и экономическими агентами	Создание новых проектов публично-частного партнёрства Консолидация существующих партнерских проектов Создание благоприятных условий для развития предпринимательства
Политическая нестабильность	Сотрудничество с политическими партиями Меры по осознанию приоритетов для местного развития Консолидация команд в сообществе
Вовлечение центральной публичной власти в действия администрации города Тараклия	Предварительные переговоры с публичной администрацией Консолидация отношений между властями Сотрудничество с публичными властями Привлечение международных и национальных экспертов

**2.4. ПЛАН ДЕЙСТВИЙ ПО ВЫПОЛНЕНИЮ СТРАТЕГИЧЕСКИХ ЗАДАЧ  
2014-2016**



<b>Стратегические задачи</b>				
<b>Предоставление качественных социальных услуг</b>				
<b>Меры</b>	<b>Результат</b>	<b>Действия</b>	<b>Ответственность</b>	<b>Индикаторы</b>
<ul style="list-style-type: none"> <li>• Интеграция социально-уязвимых слоев населения в сообщество</li> </ul>	<p>Забота о детях, одиноких людях, гражданах с ограниченными возможностями</p> <p>Вовлечение данной категории граждан в жизнь сообщества</p> <p>Повышение благосостояния социально уязвимых слоев населения</p> <p>Высококвалифицированные кадры</p> <p>Оснащение учебных заведений</p>	<p>Построить детский дом семейного типа</p> <p>Создать условия для проживания многодетных семей</p> <p>Установить пандусы во всех публичных учреждениях</p> <p>Повысить выплаты материальной помощи</p> <p>Увеличение финансирования на 1 ученика</p>	<p>Местные органы власти</p> <p>Местные и районные органы</p>	<p>10 многодетных семей</p> <p>Увеличение на 30% образован</p>

<ul style="list-style-type: none"> <li>• Качественное образование</li> <li>• Улучшение криминогенной ситуации в городе</li> <li>• Развитие инфраструктуры</li> </ul>	<p>Адекватное финансирование</p> <p>Уменьшение количества правонарушений</p> <p>Более ответственные органы правопорядка</p> <p>Снижение уровня коррупции</p> <p>Улучшение экологической обстановки в городе</p> <p>Улучшение качества питьевой воды</p> <p>Лучшие дороги</p> <p>Качественные и своевременные услуги для населения</p>	<p>Обучение/повышение квалификации педагогов</p> <p>Борьба с коррупцией в учебных заведениях</p> <p>Информационные кампании против коррупции</p> <p>Устройство кюветов</p> <p>Реконструкция очистных сооружений</p> <p>Строительство новых водопроводных сетей</p> <p>Установка уличного освещения</p> <p>Обеспечение закрытыми контейнерами для мусора.</p> <p>Налаживание своевременной работы муниципального предприятия Вердиница</p> <p>Ремонт дорог в городе</p>	<p>власти</p> <p>Региональные и центральные органы власти</p> <p>Местные органы власти</p> <p>Муниципальные предприятия</p>	<p>ности молодежи</p> <p>Увеличение в 2 раза финансирования на учащихся</p>
----------------------------------------------------------------------------------------------------------------------------------------------------------------------	---------------------------------------------------------------------------------------------------------------------------------------------------------------------------------------------------------------------------------------------------------------------------------------------------------------------------------------	------------------------------------------------------------------------------------------------------------------------------------------------------------------------------------------------------------------------------------------------------------------------------------------------------------------------------------------------------------------------------------------------------------------------------------------------------------------------	-----------------------------------------------------------------------------------------------------------------------------	-----------------------------------------------------------------------------

## Стратегические задачи

### Развитие культуры и продвижение культурного наследия

Меры	Результат	Действия	Ответственность	Индикаторы
<ul style="list-style-type: none"> <li>Повышение уровня культуры населения города Тараклия</li> </ul>	Современный качественный уровень услуг библиотек	Проект о подключении библиотек к глобальной информационной сети Заключение соглашений о поставке новых книг в библиотеки Гибкий график работы библиотек Внедрение услуг по доставке книг на дом для социально-уязвимых слоев населения	Местные органы власти Районная служба культуры	Фонд библиотеки увеличится на 2000 книг Увеличится количество подписчиков на 1000 человек 500 человек с ограниченными возможностями получают доступ к литературе
<ul style="list-style-type: none"> <li>Развития детского творчества</li> </ul>	Вовлечение детей в различные виды творческой деятельности	Создание центра детско-юношеского творчества Организация фестивалей, выставок, конкурсов	Местные и районные органы власти, службы культуры	Более 1000 детей заняты творческой деятельностью Более 1000 детей профессионально ориентированы
<ul style="list-style-type: none"> <li>Сохранение и популяризация национального наследия</li> </ul>	Население города будет активно вовлечено в сохранение и развитие национального наследия	Сотрудничество с культурными центрами Болгарии Организация этнокультурных фестивалей в Тараклии Проведение и популяризация национальных традиционных праздников	Региональные и центральные органы власти Служба культуры Музей г. Тараклия NTS Тараклия Радио «Албена»	Ежегодное посещение театра 3000 зрителей Ежегодное участие 10000 человек в этнокультурных фестивалях

<ul style="list-style-type: none"> <li>• Создание условий для досуга по возрастам и интересам</li> <li>• Развитие физической культуры и массового спорта</li> <li>• Обеспечение семейного досуга</li> </ul>	<p>Организован интересный досуг для населения</p> <p>Снижение миграции населения, в особенности молодежи</p> <p>Созданы условия для занятия физической культурой для всех возрастных категорий</p> <p>Снижение уровня заболеваний среди населения города</p> <p>Укрепление и сохранение семейных ценностей за счет организации семейного досуга</p>	<p>Создание регионального музея культурного наследия</p> <p>Проведение театральных постановок пьес болгарских авторов</p> <p>Трансляция культурных программ по местному телевидению</p> <p>Организация кружков по интересам</p> <p>Дискотеки и танцевальные клубы для всех возрастов</p> <p>Открытие клуба «Кому за...»</p> <p>Обеспечение работы кинотеатра</p> <p>Модернизация городского стадиона</p> <p>Проведение спортивных соревнований, турниров.</p> <p>Открытие спортивных площадок и футбольных мини-полей с искусственным покрытием</p> <p>Открытие бассейна в Тараклии</p> <p>Обустройство зон отдыха (парки, озера, лес)</p> <p>Проведение культурно-развлекательных мероприятий для</p>	<p>Местные органы власти</p> <p>Служба культуры</p> <p>Неправительственные организации</p> <p>Местные органы власти</p> <p>ДЮСШ</p> <p>Местные органы власти</p> <p>Дом культуры</p> <p>Служба культуры</p>	<p>Увеличение количества экспонатов в музее и увеличение посещаемости музея</p> <p>Рост количества туристов</p> <p>Охват аудитории юга Молдовы вещанием NTS и Альбена</p> <p>5000 человек участвуют в мероприятиях клубов</p> <p>Около 5000 человек занимаются физкультурой</p> <p>Более 1000 детей участвуют в спортивных мероприятиях</p> <p>Более 1000 семей активно участвуют в мероприятиях</p>
-------------------------------------------------------------------------------------------------------------------------------------------------------------------------------------------------------------	-----------------------------------------------------------------------------------------------------------------------------------------------------------------------------------------------------------------------------------------------------------------------------------------------------------------------------------------------------	--------------------------------------------------------------------------------------------------------------------------------------------------------------------------------------------------------------------------------------------------------------------------------------------------------------------------------------------------------------------------------------------------------------------------------------------------------------------------------------------------------------------------------------------------------------------------------------------------------------------------------------------------------------------------------------------------------	-------------------------------------------------------------------------------------------------------------------------------------------------------------------------------------------------------------	------------------------------------------------------------------------------------------------------------------------------------------------------------------------------------------------------------------------------------------------------------------------------------------------------------------------------------------------------------------------------------------------------

		детей Концерты и другие мероприятия для молодых семей		
<b>Стратегические задачи</b>				
<b>Создание благоприятных условий для экономического развития путем поддержки малого и среднего бизнеса</b>				
Меры	Результат	Действия	Ответственность	Индикаторы
<p>•Способствование экономическому развитию следующих отраслей:</p> <p>-промышленность</p> <p>-с/х; туризм</p> <p>- торговля</p> <p>- транспорт</p> <p>- сфера услуг</p> <p>С целью привлекательности города.</p>	<p>Повышение социально экономического уровня жизни населения г. Тараклия</p> <p>Созданы условия для развития различных отраслей экономики.</p> <p>Созданы новые рабочие места.</p> <p>Снижен уровень миграции населения.</p>	<p>Запустить деятельность керамического завода</p> <p>Привлечь новых резидентов в ЗСП «Тараклия»</p> <p>Максимальное использование с/х угодий</p> <p>Открыть линию по переработке мясомолочной и плодоовощной продукции.</p> <p>Открыть туристический центр с национальным колоритом.</p> <p>Развить винный и Агро туризм</p> <p>Способствовать расширению видов продукции в области торговли и сферы услуг.</p>	<p>Примэрия</p> <p>Администрация ЗСП.</p> <p>Управление по инвестициям</p>	<p>Запущен 1 керамический завод (около 350 чел.)</p> <p>Привлечено 10 новых резидентов</p> <p>Используются 20 га с/х угодий (ореховых плантаций)</p> <p>Открыт 1 туристический центр.</p> <p>Запущен 1 туристический маршрут</p> <p>Открыты 5 салонов по предоставлению услуг (парикмахерская, салон красоты, свадебный салон, автосалон.)</p> <p>Открыта 1 гостиница в</p>

<ul style="list-style-type: none"> <li>• Налаживание экономических связей со странами Евразийского региона, ЕС, США и др.</li> <li>• Создание благоприятных условий для профессиональной подготовки в области бизнес администрирования, маркетинга, внедрения инноваций, информационных технологий и т.д.</li> </ul>	<p>Рост инвестиций в г. Тараклия</p> <p>Увеличение экспорта промышленной и с/х продукции</p> <p>Подготовленные специалисты в различных отраслях экономики</p> <p>Внедрение информационных и инновационных технологий в различных отраслях экономики</p>	<p>Заключение договоров об экономическом сотрудничестве с городами-побратимами (Болгария, Украина, Румыния, Россия)</p> <p>Активное участие на международных экономических и инвестиционных форумах, выставках и т.д.</p> <p>Разработать инвестиционный гид г. Тараклия</p> <p>Участие в различных экономических проектах, в том числе трансграничных (Черноморский Еврорегион, Нижний Дунай, Восточное Партнерство)</p> <p>Открыть бизнес центр и бизнес инкубатор для поддержки малого и среднего бизнеса</p> <p>Открыть экономический факультет в Тараклийском Университете</p> <p>Обучение и повсеместное использование информационных технологий в процессе экономического развития (веб обслуживание, продвижение товаров и услуг и т.д.)</p> <p>Внедрить инновационные и научные проекты в с/х, энергетике и т.д.</p> <p>Организация стажировок и обмен опытом в другие регионы и страны для</p>	<p>Управление по инвестициям</p> <p>Примэрия</p> <p>Администрация ЗСП</p> <p>Управление инвестиций</p> <p>Примэрия</p> <p>Университет</p>	<p>национальном стиле</p> <p>Запущены 3 с/х фермы (кролики, овцы, козы, КРС)</p> <p>Создано около 1000 рабочих мест.</p> <p>Заключение около 10 договоров о сотрудничестве</p> <p>Более 20 экономических агентов примут участие в международных форумах</p> <p>Разработан инвестиционный гид г. Тараклия</p> <p>Получено финансирование в рамках 5 инфраструктурных проектов (дороги, водоснабжение, канализация)</p> <p>Открыто болгарское консульство в Тараклии и Болгарская Торгово-</p>
----------------------------------------------------------------------------------------------------------------------------------------------------------------------------------------------------------------------------------------------------------------------------------------------------------------------	---------------------------------------------------------------------------------------------------------------------------------------------------------------------------------------------------------------------------------------------------------	---------------------------------------------------------------------------------------------------------------------------------------------------------------------------------------------------------------------------------------------------------------------------------------------------------------------------------------------------------------------------------------------------------------------------------------------------------------------------------------------------------------------------------------------------------------------------------------------------------------------------------------------------------------------------------------------------------------------------------------------------------------------------------------------------------------------------------------------------------------------------------------------------------	-------------------------------------------------------------------------------------------------------------------------------------------	----------------------------------------------------------------------------------------------------------------------------------------------------------------------------------------------------------------------------------------------------------------------------------------------------------------------------------------------------------------------------------------------------------------------------------------------------------------------------------------------

		<p>студентов и специалистов</p> <p>Проведение обучающих семинаров для малого и среднего бизнеса, с привлечением национальных и иностранных экспертов</p>	<p>Промышленная Палата</p> <p>Открыт транспортный маршрут Сливен-Варна-Констанца-Тараклия-Болград-Одесса-Херсон-Мелитополь</p> <p>Открыт 1 бизнес центр с бизнес инкубатором</p> <p>Открыт экономический факультет с 3-мя специальностями</p> <p>Более 100 человек прошли курсы по переподготовке и повышению квалификации</p> <p>Более 10 предприятий внедрились информационные технологии в своей деятельности</p> <p>Внедрено минимум 3 инновационных проектов</p> <p>Организовано 6 стажировок для студентов и</p>
--	--	----------------------------------------------------------------------------------------------------------------------------------------------------------	------------------------------------------------------------------------------------------------------------------------------------------------------------------------------------------------------------------------------------------------------------------------------------------------------------------------------------------------------------------------------------------------------------------------------------------------------------------------------------------------------------------------

				<p>специалистов</p> <p>Проведено более 6-ти семинаров по созданию и администрированию бизнеса</p>
--	--	--	--	---------------------------------------------------------------------------------------------------

**Достижение благоприятной экологической среды**

<b>Меры</b>	<b>Результат</b>	<b>Действия</b>	<b>Ответственность</b>	<b>Индикаторы</b>
1. Создание системы очистки сточных вод.	<ul style="list-style-type: none"> <li>-Чистая окружающая среда</li> <li>-Более чистая вода</li> </ul>	<ul style="list-style-type: none"> <li>-Разработка технического проекта</li> <li>-Поиск источников финансирования.</li> <li>-Строительство очистных сооружений</li> </ul>	<ul style="list-style-type: none"> <li>-Примэрия г.Тараклия</li> <li>-МП «Ара canal»</li> </ul>	<ul style="list-style-type: none"> <li>-Очистка сточных вод</li> <li>V=700m3/сутки</li> <li>-Снижение уровня заболеваний.</li> </ul>
2. Создание системы сбора и	-Более чистая окружающая среда	-Установка контейнеров для	-Примэрия	-Обеспечить 20%



<p>утилизации мусора.</p>	<ul style="list-style-type: none"> <li>-Раздельный сбор мусора и первичная переработка.</li> <li>-Создание новых рабочих мест</li> <li>-Ликвидация стихийных свалок</li> </ul>	<p>раздельного сбора мусора</p> <ul style="list-style-type: none"> <li>-Ограждение мусорных площадок.</li> <li>-Внедрить первичную переработку и утилизацию мусора на основе муниципального предприятия</li> <li>-Информационная кампания среди населения</li> </ul>	<ul style="list-style-type: none"> <li>-МП «Вердиница»</li> <li>-Гражданское общество</li> </ul>	<p>доходов МП за счет раздельного сбора и переработки мусора</p> <ul style="list-style-type: none"> <li>-Заключение договоров с минимум 90% домохозяйств и экономических агентов</li> </ul>
<p>3.Снижение уровня CO2 в атмосфере.</p>	<ul style="list-style-type: none"> <li>-Более здоровая нация.</li> <li>-Более чистый воздух в г. Тараклия</li> <li>-Снижение риска возникновения оползней</li> </ul>	<ul style="list-style-type: none"> <li>-Разработать план озеленения</li> <li>-Создание питомников</li> <li>-Создание условий для производства альтернативного топлива (паллеты, брикеты)</li> </ul>	<ul style="list-style-type: none"> <li>-Экологическая служба</li> <li>-Примэрия</li> <li>-Гражданское общество</li> </ul>	<ul style="list-style-type: none"> <li>-Создание одного питомника</li> <li>Увеличение на 20% количества посаженных деревьев</li> <li>-Подключение в 70% публичных учреждений котлов на биотопливе.</li> </ul>
<p>4.Рациональное использование водоемов.</p>	<ul style="list-style-type: none"> <li>-Благоустроенные водоемы</li> <li>-Действующие системы орошения</li> <li>-Развитое рыболовство</li> </ul>	<ul style="list-style-type: none"> <li>-Очистка водоемов</li> <li>-Укрепление существующих дамб, создание новых</li> <li>-Создание питомника по разведению рыб</li> <li>-Построить оросительные системы</li> </ul>	<ul style="list-style-type: none"> <li>-Примэрия</li> <li>-Экологическая служба</li> </ul>	<ul style="list-style-type: none"> <li>- 4 водоема очищены и благоустроены</li> <li>- 2 дамбы отремонтированы</li> <li>- 1 питомник создан</li> <li>- 1 оросительная система установлена</li> </ul>
<p>5.Снижение энергопотребления</p>	<ul style="list-style-type: none"> <li>-Снижение расходов публичных учреждений, домохозяйств и экономических</li> </ul>	<ul style="list-style-type: none"> <li>-Разработать стратегию повышения</li> </ul>	<ul style="list-style-type: none"> <li>-Примэрия</li> </ul>	

<p>6. Запрет на сжигание мусора.</p>	<p>агентов</p> <p>-Повышение конкурентоспособности предприятий</p> <p>-Снижение затрат</p>	<p>энергоэффективности</p> <p>-Популяризация мер энергоэффективности среди населения</p> <p>-Поиск источников финансирования</p> <p>-Утепление зданий, замена окон, дверей</p> <p>-Переход на экономные лампы</p> <p>-Замена насосного оборудования на более экономное (Ara canal)</p> <p>-Использование ветряных установок и солнечных батарей</p> <p>-Штрафные санкции</p> <p>-Создание ответственной культуры</p>	<p>-СМИ</p> <p>-Экономические агенты</p> <p>-Эколог. инспекц.</p> <p>-Полиция</p> <p>-Примэрия</p> <p>-Гражданское общество</p> <p>-Центр семейных врачей</p> <p>-СМИ</p>	<p>Детские сады- 3шт</p> <p>Школы – 1шт</p> <p>Частный сектор - 10% от насел.</p> <p>Государственные учреждения - 20%</p> <p>Замена 8-ми насосов</p> <p>Чистый воздух</p> <p>Здоровое население</p>
--------------------------------------	--------------------------------------------------------------------------------------------	----------------------------------------------------------------------------------------------------------------------------------------------------------------------------------------------------------------------------------------------------------------------------------------------------------------------------------------------------------------------------------------------------------------------	---------------------------------------------------------------------------------------------------------------------------------------------------------------------------	-----------------------------------------------------------------------------------------------------------------------------------------------------------------------------------------------------

# Приложение 1

Таблица

мониторинга и реализации мероприятий Стратегии социально-экономического развития

ПЛАН МОНИТОРИНГА И ОТЧЕТНОСТИ МЕРОПРИЯТИЙ В РАМКАХ ПЛАНА ДЕЙСТВИЙ 2014-2016										
Действие/ сроки	Ответственный	Программа мониторинга					Результат мониторинга			Комментарии/ Замечания
		Мероприятие по мониторингу	Сроки мониторинга	Показатели мониторинга	Ответственный за мониторинг	Контрольный орган	Стадия реализации на ..... число			
							Индикаторы Запланированная цель	Индикаторы Реализация цели	Если необходимо вмешательство ДА/НЕТ	
